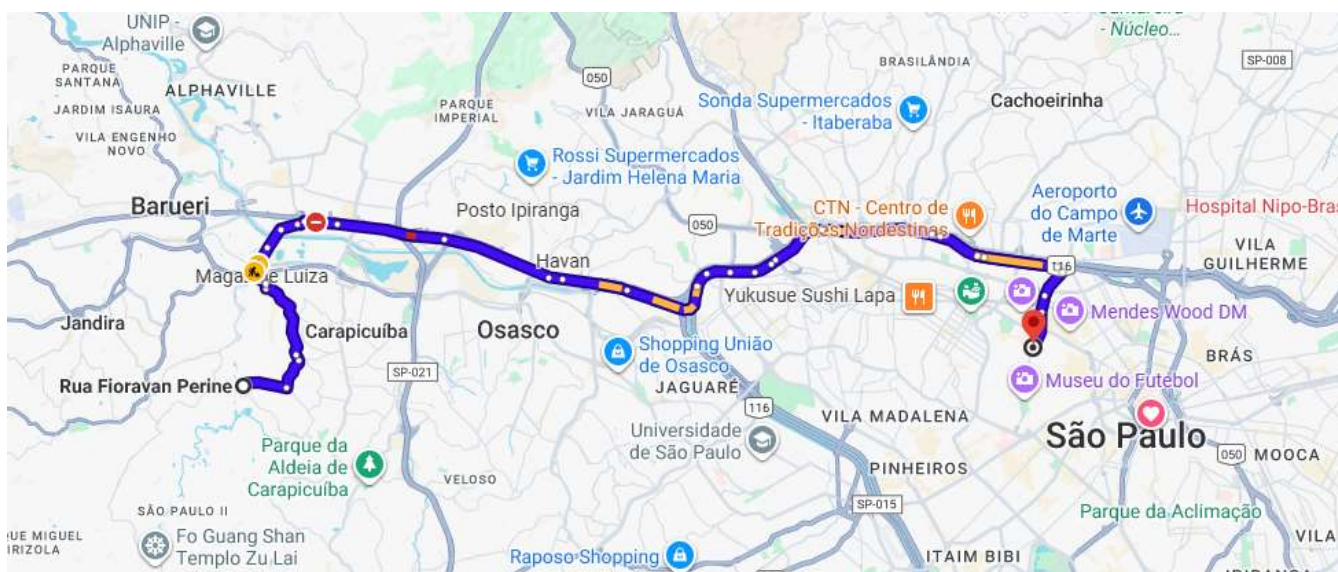


## **DISTÂNCIAS – BOTA-FORA E USINAS**

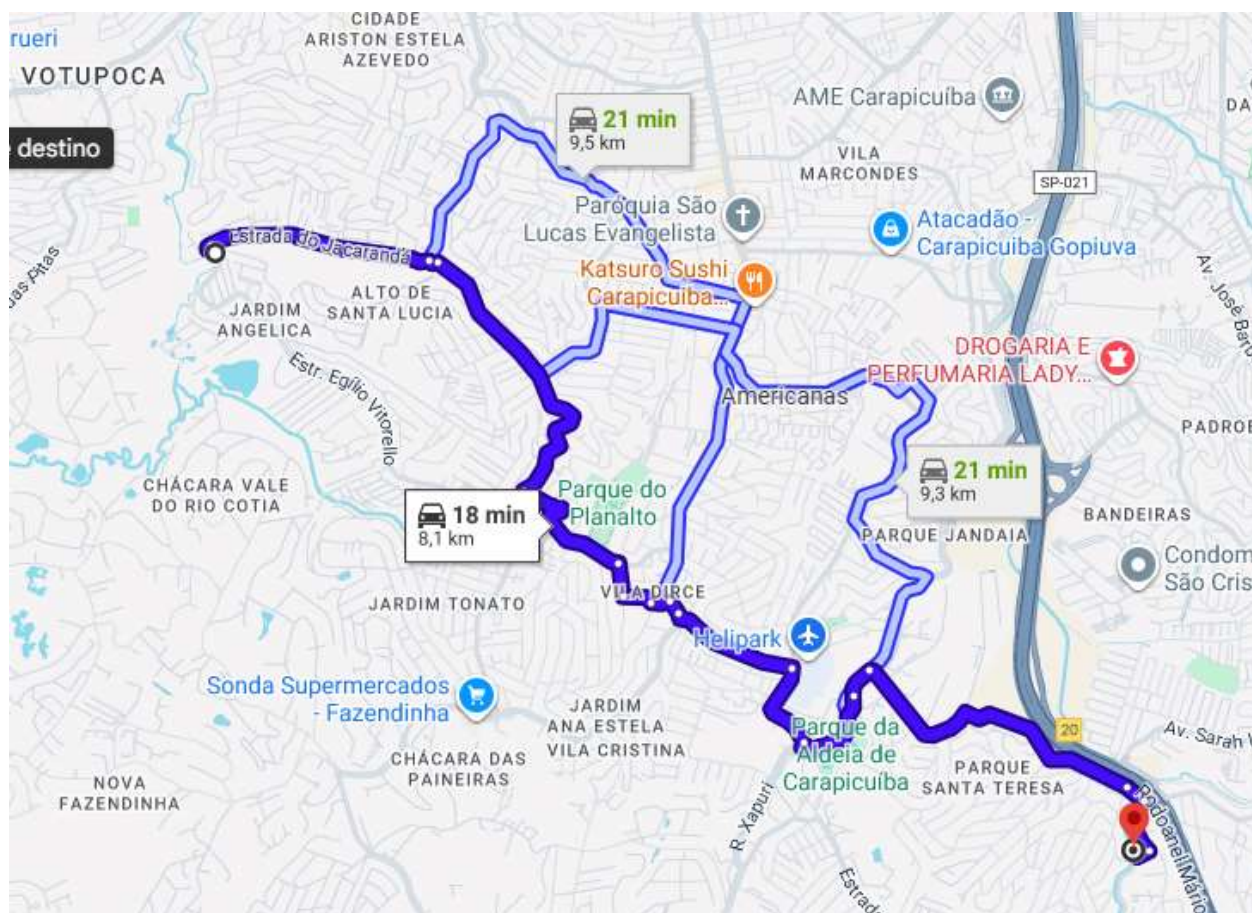
Apresento para o **OS: 66 - PROJETO EXECUTIVO DE CONTENÇÃO DE MARGEM DO RIO COTIA NO MUNICÍPIO DE CARPICUÍBA**, tabela comparativa entre distâncias do respectivo bota fora e da usina já utilizados:

### **JARDIM MARIA BEATRIZ**



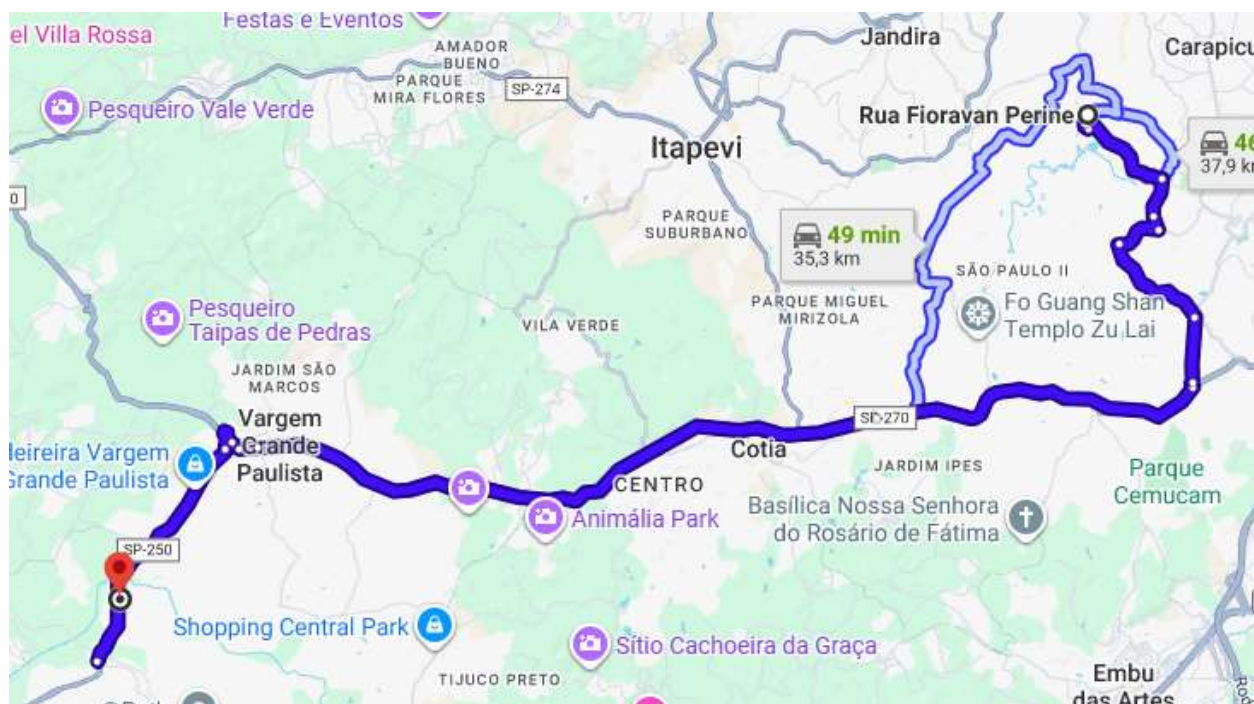
Bairro Jardim Maria Beatriz

Bota – Fora - Av. Pacaembu, 1088 – Pacaembu, São Paulo – SP, 01234-000  
30,10 km



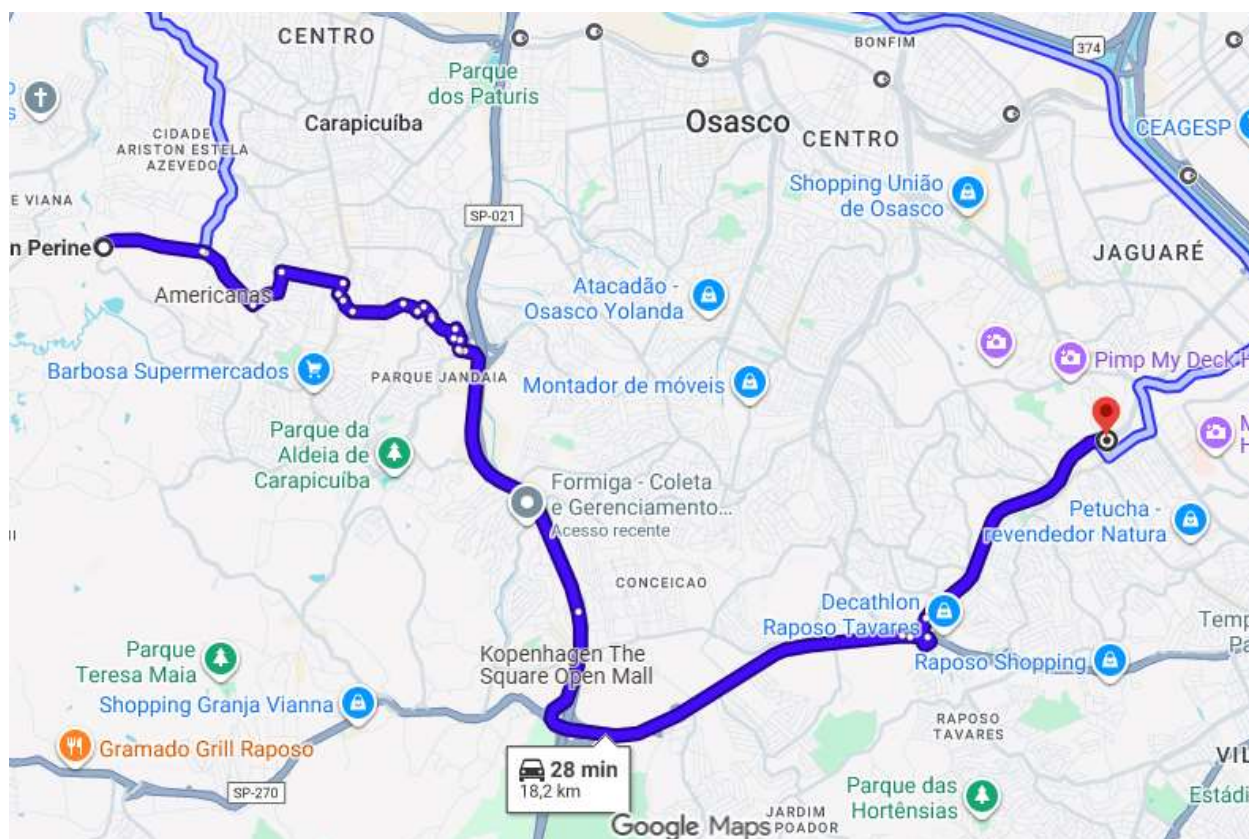
Bairro Jardim Maria Beatriz

Bota Fora - Estrada das Mimosas, 78 - Santa Maria, Osasco - SP, 06150-550  
8,10km



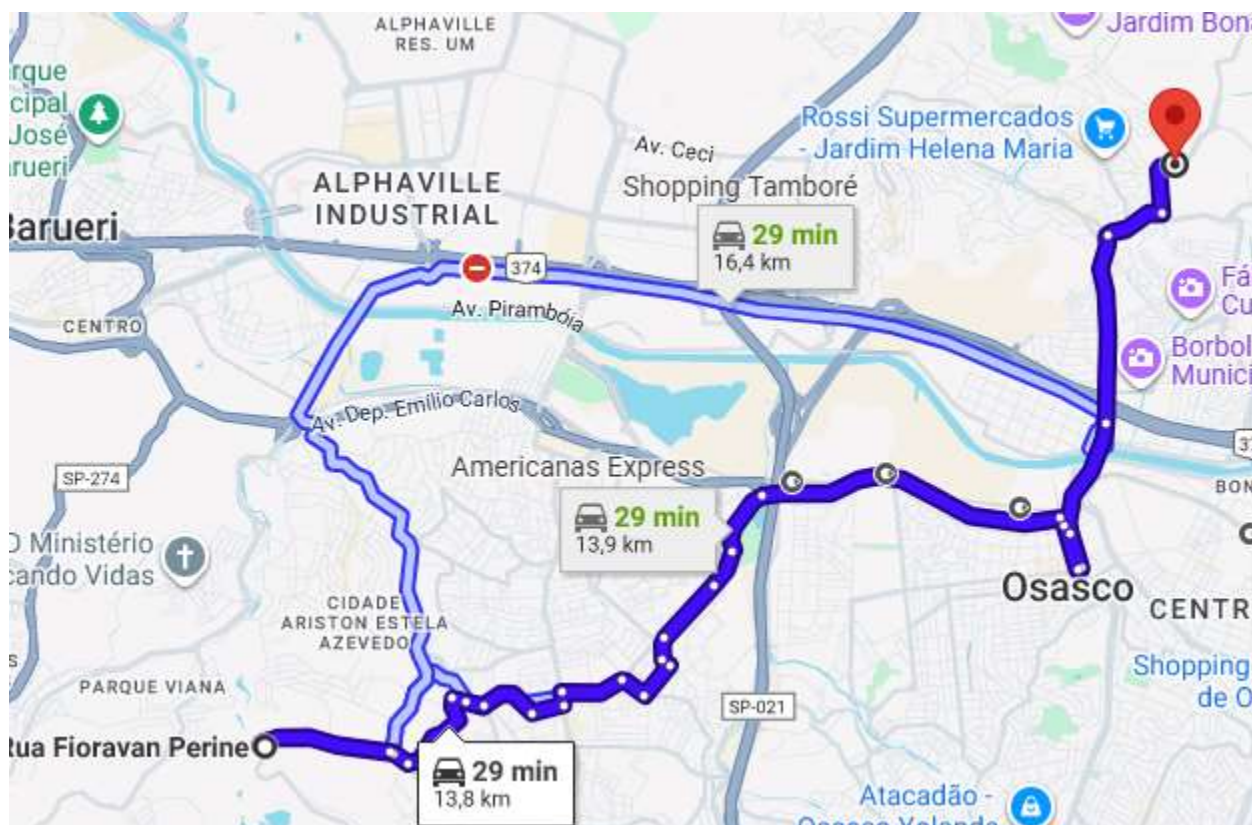
Bairro Jardim Maria Beatriz  
Bota Fora - Rodovia Bunjiro Nakao, 57 – Água Espraiada, Cotia – SP, 18150-000  
35,30km





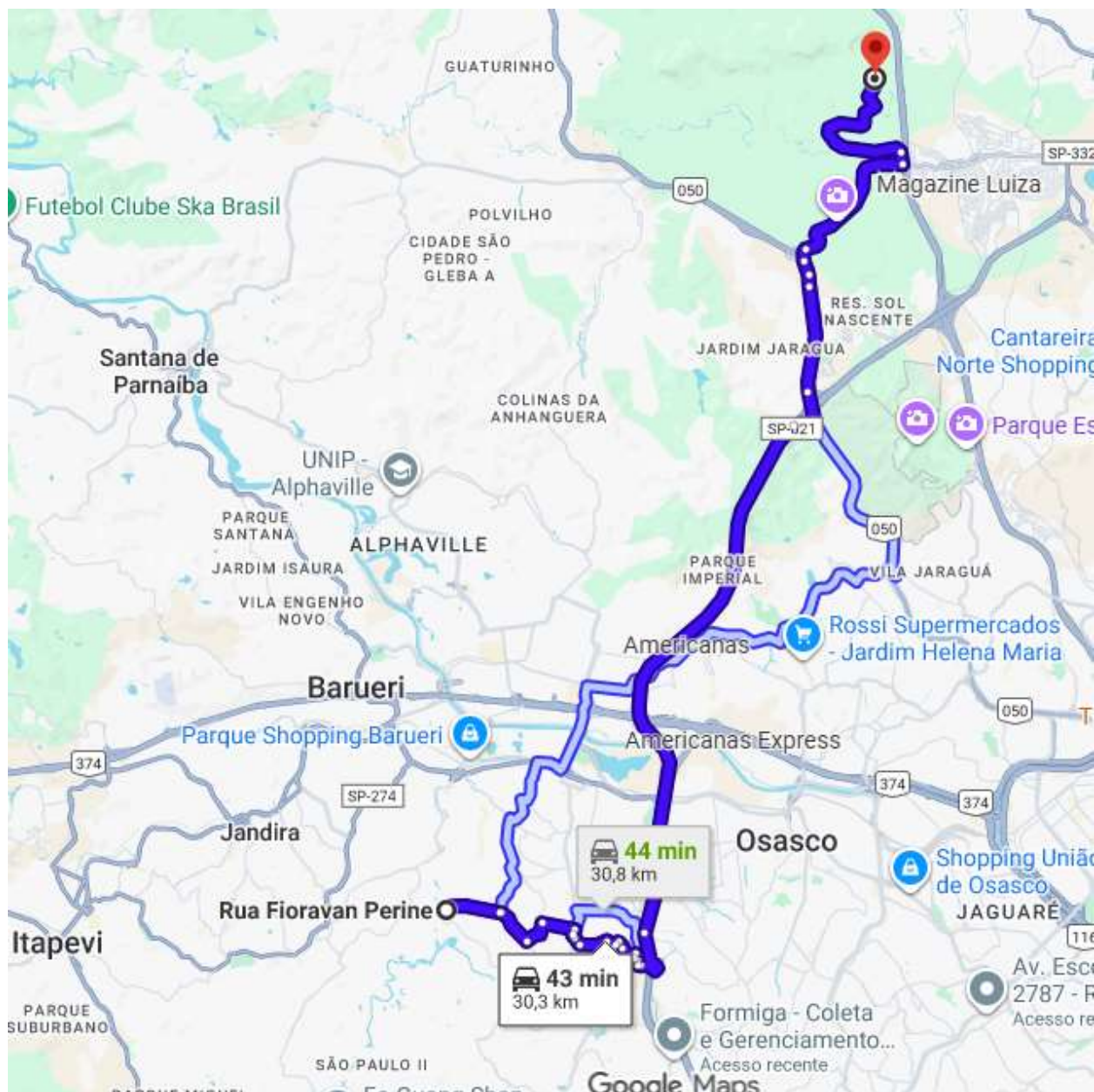
Bairro Jardim Maria Beatriz

Usina - Av. Escola Politécnica, 2787 – Rio Pequeno, São Paulo – SP, 05350-000  
18,20km



Bairro Jardim Maria Beatriz  
Usina - Av. Lourenço Beloli, 582 – 628 – Vila Menck, Osasco – SP, 02675-031  
13,80 km





Bairro Jardim Maria Beatriz

Usina- Rodovia dos Bandeirantes, Km 30, s/n Morro do, R. Tico-Tico, Caieiras – SP, 07700-000  
30,80km

# Prefeitura de Carapicuíba

Secretaria de Desenvolvimento Urbano



Bairro Jardim Maria Beatriz		
Bota-Fora	Distancia (Km)	Endereço
Ambipor Group	30,10	Av. Pacaembu, 1088 – Pacaembu, São Paulo – SP, 01234-000
Fomiga- Coleta e Gerenciamento Ambiental	8,10	Estrada das Mimosas, 78 – Santa Maria, Osasco – SP, 06150-550
E.M Km 57	35,30	Rodovia Bunjiro Nakao, 57 – Agua Espraiada, Cotia – SP, 18150-000
Usinas	Distancia (Km)	Endereço
Costesia Concreto	18,20	Av. Escola Politécnica, 2787 – Rio Pequeno, São Paulo – SP, 05350-000
Jofege	13,80	Av. Lourenço Beloli, 582 – 628 – Vila Menck, Osasco – SP, 02675-031
Pedrix Pedreira	30,80	Rodovia dos Bandeirantes, Km 30, s/n Morro do, R. Tico-Tico, Caieiras – SP, 07700-000

Carapicuíba, 11 de Dezembro de 2025